

# NIEUWS



*Vooruitblik: winterserietocht vanuit Soerendonk op 18 februari*



*Verslag van het Trainingsweekend*




*Vooruitblik: clubreis van St. Martens Voeren naar Vaals op 3 maart*



## **OLAT: Ollandse Lange Afstand Tippelaars**

Opgericht 23 november 1967  
te Sint-Oedenrode  
Lid van KWBN (Koninklijke  
Wandelsport Bond Nederland)  
Aangesloten bij:  
Atletiekunie

*Mooi wandelweer tijdens de winterserietocht vanuit Diessen op 21 januari jl. maar de gevolgen van de storm op de donderdag daarvoor waren nog duidelijk zichtbaar.*



**M.V.D. HEIJDEN  
AUTOCENTRUM ZIJTAART**

[WWW.MVDHEIJDENZIJTAART.NL](http://WWW.MVDHEIJDENZIJTAART.NL)

**PASTOOR CLERCXSTRAAT 34  
5465 RH ZIJTAART, 0413-363374  
INFO@MVDHEIJDENZIJTAART.NL**

*Het autobusbedrijf waar U  
het beste mee UIT bent !*

Sint-Oedenrode Tel. 0413-472545

**Raaijmakers...maakt het!**

**Raaijmakers  
Drukwerk**

Belbroekstraat 5  
5465 PH Zijtaart  
Telefoon (0413) 36 66 13  
[www.raaijmakersdrukwerk.nl](http://www.raaijmakersdrukwerk.nl)




VAKANTIECENTRUM  
DE ZWARTE BERGEN

Op zoek naar een geschikte locatie?  
Vraag vrijblijvend naar de mogelijkheden.

**VAKANTIECENTRUM DE ZWARTE BERGEN**  
Zwartebergendreef 1  
5575 XP LUYKSGESTEL  
Tel. 0497-541373  
E-mail: [info@zwartebergen.nl](mailto:info@zwartebergen.nl)

**LANDSCHAP**  
reisboekwinkel



**LANDKAARTEN REISGIDSEN ATLASSEN GLOBES  
WANDELKAARTEN TAALGIDSEN FIETSKAARTEN  
FOTOBOEKEN LANDENINFORMATIE REISVERHALEN**

[www.landschapreisboekwinkel.nl](http://www.landschapreisboekwinkel.nl)

Kleine berg 3  
5611 JS Eindhoven  
[info@landschapreisboekwinkel.nl](mailto:info@landschapreisboekwinkel.nl)  
T 040 256 9653  
F 040 256 9654

**De Vresselse Hut**  
de gezelligste 'Hut' in de regio

Al meer dan 40 jaar het adres voor  
bruiloften, recepties, bedrijfsfeesten,  
vergaderingen en kinderfeesten.

t 0499 472 870 • [www.devresselsehut.nl](http://www.devresselsehut.nl)

## REDACTIE OLAT NIEUWS

Gerda Woestenberg (coördinatie)  
Lineke den Boer, Mariet Ahlers, Lies Wesseling, Gerda Woestenberg (redactie)  
Lineke den Boer (eindredactie, vormgeving)  
Noud Wijn (fotografie)  
Otto Ahlers (archivering, techniek)  
Harrie Paulissen (bestuursafgevaardigde)

## INLEVEREN KOPIJ VOLGEND NUMMER

t/m 18 februari 2018

[olatnieuws@olat.nl](mailto:olatnieuws@olat.nl)

## WEBSITE-REDACTIE

Petra Rommers, Harrie Paulissen  
Mariet Ahlers, Ankie van Boxtel  
[websiteredactie@olat.nl](mailto:websiteredactie@olat.nl)

## LEDENADMINISTRATIE & ABONNEMENTEN

Jet Dreesen  
Groot Paradijs 29, 5611 KA Eindhoven  
040-2903060 of [leden@olat.nl](mailto:leden@olat.nl)

## VERZENDING

Mariet & Mart Douven

## DRUK

Drukkerij SNEP BV, Eindhoven

ISSN 1570-4831



## IN DIT NUMMER

Sponsorcontract met Rabobank ondertekend <i>Betsie van Mil</i>	3
Wandelen op Dinsdag; Rooise Wandelingen; wg Oirschot; Dagwandeltochten	4-5
Samenstelling bestuur en commissies OLAT	6
OLAT Nieuws <i>Harrie Paulissen</i> / Nieuws Kort	7
Onze jarigen/Ledenadministratie <i>Jet Dreesen</i>	8
Van de bestuurstafel / Jubilarissen	9
In memoriam Harry Verschueren	9
Vooruitblik winterserietocht Soerendonk <i>Myriam van den Berg</i>	10-11
Vooruitblik clubreis Sint Martens Voeren-Vaals <i>Ad Ketelaars</i>	12
Clubreizen <i>info</i> / Prikbord	13
LPS: Clubkampioenschap / Agenda <i>Frank Marchand</i>	14
27e OLAT Trainingsweekend <i>Ronnie Timmermans</i>	14-16
Winterserietocht Diessen <i>Peter Heesakkers</i>	17
WoD: Rond onze school - Maarheeze <i>Ankie van Boxtel</i>	18
WoD: "Landgoed "De Utrecht" vanuit Lage Mierde <i>Ankie van Boxtel</i>	19
Maas-Niederrheinpad (2) <i>Henri Floor</i>	20-22

*De redactie verwelkomt alle bijdragen in woord en beeld van OLAT-leden en over OLAT-evenementen. Indien nodig kunnen stukken worden ingekort.*

*Voor de inhoud van de advertenties in dit clubblad kan door het bestuur van OLAT en de redactie van het OLATNieuws geen enkele verantwoordelijkheid worden aanvaard. Bezoek ook onze website: [www.olat.nl](http://www.olat.nl)*

## Sponsorcontract met Rabobank ondertekend

**In een goed gevuld café De Vriendschap in Boskant waren, op dinsdag 16 januari, veel Rooise wandelaars getuige van de officiële ondertekening van het sponsorcontract tussen OLAT en de Rabobank. De komende 3 jaar zal de Rabobank OLAT, maar vooral de Avondwandel4daagse steunen.**

Bij dit grote en groeiende evenement onder de OLAT-vlag komen binnenkort ook wat Rabo-vlaggen te hangen. Verder zal de Rabo zichtbaar worden bij de Natuurpoorttocht in mei, bij de OLAT Wandeldagen in augustus en bij de Winterserietochten vanuit Den Dungen (maart) en Boxtel (december). Na een korte periode van overleg met voorstellen en tegenpresaties zijn beiden tot een overeenkomst gekomen.

Onder het genot van een kop koffie of thee, op kosten van OLAT, gingen Joop Wesseling en Ad Ketelaars over tot de ondertekening. Eigenlijk was de sponsoring al ingegaan. Tijdens de Jubileumtochten in november jl. heeft Rabo meebetaald aan de veiligheidshesjes voor de deelnemers aan de lange afstanden van 80 en 110 km..

Naast een mooie financiële bijdrage krijgen we, OLAT dus, een 3x3 Easy up tent, pennen, een gadget voor alle deelnemers aan de Avond4daagse en eentje speciaal voor de puzzelende kinderen.

De Avond4daagse is bij de bank door Monique Nijssen aangevraagd als mogelijk sponsorproject. Miranda van Boord heeft het project verder uitgewerkt en gepresenteerd. Een korte speech van Joop mocht niet ontbreken, netjes in het pak, met daarop zijn recent ontvangen koninklijke onderscheiding. Er was pers aanwezig om een en ander te noteren en op de foto vast te leggen.

Hoewel de weergoden eerst niet van plan waren om mee te werken, die dinsdagmorgen, werd het zowaar droog tegen 10 uur en vertrokken velen om hun wekelijkse tochtje in Boskant al modderend te volbrengen.

*-Betsie van Mil-*





## WANDELEN OP DINSDAG

Op dinsdag om de 14 dagen wandelt een groep van ongeveer 50 enthousiaste OLAT-leden een route van ongeveer 20 km in de mooie natuur van de Kempen, de Meerij, de Peel en een enkele keer in het grensgebied met Limburg.

De start is stipt om 10.00 uur. Het startadres is al eerder open voor een kopje koffie of thee. De lunchpauze is over het algemeen ook in een horecagelegenheid. Soms mogen we er ons eigen brood opeten. Zo niet, dan is onderweg een pauze voor dit doel.

Omstreeks 15.30 uur zijn we weer terug op het startadres.

Deelname staat open voor alle OLAT-leden. Er zijn geen kosten aan verbonden, uitgezonderd de consumpties die je gebruikt.

Ben je geen lid en wil je een keer meelopen, dan ben je van harte welkom. Het is wel gebruikelijk dat je na 2x lid wordt van OLAT.

Deelname is voor eigen risico; aan- of afmelden is niet nodig. Er mogen geen honden meelopen.

### Informatie:

Voor nadere informatie en het programma: [www.olat.nl](http://www.olat.nl) of via onderstaande personen

Myriam van den Berg 073-5325286 (06-45252182)  
mvdberg@home.nl

Mieke van Boxtel 0411-622188 (06-49408821)  
acvanboxtel@home.nl

Pieter van Doorn 0492-382210 (06-52373639)  
pvandoorn@onsbrabantnet.nl

### AGENDA

Datum	Route	Startpunt
13 febr 2)	Ommetje Witven	Huize Witven, 0493-493517 Beuvenlaan 5/7, 5711 PZ Someren
27 febr 2)	Lollebeek & Castenrayse vennen	Café De Koster, 0478-855455 Horsterweg 70, 5811 AC Castenray
13 mrt	Staatsbossen e.o.	MFA Oelbroeck, 0485-385166 Breestraat 1-D, 5845 AX Sint-Anthonis
27 mrt	Rondje Tilburg	Boerke Mutsaerts, 013-5900808 Vijverlaan 2, 5042 PZ Tilburg
10 apr 2)	De Brand- Zandley- Duintocht	De Rustende Jager, 013-5111269 Oude Bossche Baan 11, 5074 RC Biezenmortel

1) geen cafépauze

2) cafépauze op startplaats



## ROOISE WANDELINGEN

Iedere dinsdag vertrekt in Sint-Oedenrode een enthousiaste groep wandelaars voor een tocht van circa 7 of 10 km. Iedereen loopt in zijn eigen tempo aan de hand van een routebeschrijving. Gestart wordt – altijd stipt om 10:00 uur – beurtelings vanuit het centrum en de drie kerkdorpen van Sint-Oedenrode:

Den Toel	Pastoor Smitsstraat 4, Olland
De Beckart	Oude Lieshoutseweg 7, Nijnsel
De Vriendschap	Pastoor Teurlingsstraat 30, Boskant

Oud Rooy Markt 13, Sint-Oedenrode

Bij een 5de dinsdag van de maand is de start vanuit wisselende locaties.

### AGENDA

Datum	Startpunt
13 februari	Handboogschutterij, Industrieweg 18 in Nijnsel
20 februari	Tennisvereniging Boskant, Esdoornstraat
27 februari	Oud Rooy
6 maart	Den Toel
13 maart	De Beckart
20 maart	De Vriendschap
27 maart	Oud Rooy

Deelname is voor OLAT-leden gratis, op vertoon van clubpas. Niet-leden kunnen één keer gratis uitproberen; daarna betalen zij 1 euro per keer. Dit kan contant of via een strippenkaart van 14 euro. Iedereen wandelt mee voor eigen risico.

### Informatie:

Johan van de Sande 06-22304965

Peter van de Laar 0413-474759

Betsie van Mil 0413-475454





In april 2015 is er een OLAT-wandelgroep van start gegaan die wandelt binnen de gemeente Oirschot en directe omgeving. In de zomer op woensdagavond en in de winter op zondagmorgen.

Er wordt in 2 groepen gelopen:

- de 5+ groep (iets meer dan 5 km gemiddeld per uur)
  - de 6- groep (bijna 6 km gemiddeld per uur)
- volgens het principe 'samen uit, samen thuis'.

Deelname staat open voor alle OLAT-leden en ook voor niet-leden, die zo OLAT kunnen leren kennen.

Deelname is voor OLAT-leden gratis. Niet-leden kunnen 3x gratis deelnemen.

De invulling vindt plaats in samenwerking met horecagelegenheid "Dinercafé 't Kroegske / De Stapperij".

Als er een OLAT-winterserietocht is vervalt deze wandeling, zodat er kan worden deelgenomen worden aan de winterserietocht.

**Vertreklocatie:** Dinercafé 't Kroegske  
Spoordonkseweg 80  
5688 KE Oirschot

**Vertrektijd:** 1/10-8/4/2018: zondag 09.30 uur

**Afstand:** ca. 12 km

De te lopen route wordt een dag van te voren gepubliceerd via de gratis wandelapp Endomondo en via de website & facebookpagina van Dinercafé 't Kroegske:  
<http://www.kroegske.nl/feesten/activiteiten/wandelroutes>

Meer informatie: oirschot@olat.nl of  
Harrie Paulissen 06-53749249  
John Schepens 0499-573671



De winterserietochten van OLAT gaan altijd zoveel mogelijk over onverharde paden en stille weggetjes. De routes zijn duidelijk uitgepijld en daarnaast krijgt u een routebeschrijving mee waarvan de nummers corresponderen met die op de pijlen. Verspreid over de routes zijn altijd meerdere wagenrustposten aanwezig, indien mogelijk met toiletvoorziening; op de langere afstanden is ook horeca opgenomen in het parkoers.

Nordic Walkers zijn welkom op alle afstanden.

**Startbureau:** geopend vanaf 07.15 uur (06.30 mrt)  
inschrijving vanaf 07.30 uur (06.30 mrt)  
finish voor 17.00 uur (19.00 mrt)

**Afstanden: Starttijden:**  
50-60 km (mrt) 07.00-07.30 uur  
40 km 08.00-09.00 uur  
30 km 08.00-10.00 uur  
10-15-20 km 08.00-12.30 uur

**Inschrijfgeld:** 10 km €4,00  
15 km €4,50  
20 km €5,00  
30 km €5,50  
40 km €6,00

Bij het inschrijfgeld is de verzorging op de wagenrusten (brood, koffie, thee, bouillon, etc.) inbegrepen.

**Korting:**

OLAT-leden €2,50 op vertoon lidmaatschapskaart  
Bondsleden €1,00 op vertoon lidmaatschapskaart  
Voor elke startplaats krijgt u een sticker voor uw wandelboekje.

**GPS-route:** enkele dagen voor de betreffende tocht aanmelden via [www.olat.nl](http://www.olat.nl)

**Informatie:** Joop Wesseling 06-53909953  
dagtochten@olat.nl [www.olat.nl](http://www.olat.nl)

AGENDA	
Datum	Startpunt
Zondag 18 februari 2018	<b>6027 RD Soerendonk</b> Woetz Strijperdijk 9
Zondag 18 maart 2018	<b>5275 HP Den Dungen</b> Majorcabar & Herberg De Poeling Poeldonk 17
Zondag 15 april 2018 Voorjaarstocht	<b>5531 NA Bladel</b> Recreatiepark De Achterste Hoef Troprijt 10



## OLAT COMMISSIES

**Lange afstand- Prestatie- en Snelwandelen**  
Frank Marchand (*bestuursafgevaardigde en voorzitter*)

Piet van der Ree (*notulist*),  
Pierre Emans, Hans de Vries  
lps@olat.nl

### Dagwandeltochten

Ad Verbakel, Theo van Boxmeer (*parkoersen*)  
Ad Ketelaars (*voorz*), Jo Willems, Antoinet Gooren

### Clubreizen

Isis la Croix (*informatie*)  
06-38255805  
(bij voorkeur tussen 18.00-20.00 uur)  
clubreizen@olat.nl  
Pierre Emans,  
Ad Ketelaars (*bestuursafgevaardigde*)

### OLAT Wandeldagen

Mia Dielesen (*secretariaat*), 040-2552742,  
Hamakerstraat 11, 5652 RC Eindhoven  
olat-wandeldagen@olat.nl  
Joop Wesseling (*voorz*), Antoinet Gooren,  
Ad Verbakel, Ad Ketelaars (*financiën*)

### Wandelen op Dinsdag

Mieke van Boxel (*coördinator*), 0411-622188  
Myriam vd Berg, 073-5325286  
Pieter van Doorn, 0492-382210  
Antoinet Gooren

### Avondvierdaagse & Rooise Wandelingen

Piet van Berkel, 0413-784742  
Betsie van Mil, 0413-475454

### Wandelpaden

Jan van Berkel (*Airbornepad*)  
Frank Marchand (*Hertog Hendrikpad*)  
Theo Beelen (*Graaf van Hornepad*)  
Frank Marchand (*algehele coördinatie*)

### Onderscheidingen

p/a Peppelbos 40, 4191 MG Geldermalsen  
Voordrachten jaarlijks vóór 15 nov. indienen

### Technische ondersteuning

Otto Ahlers

### OVERIG

#### Boetiek wandelgidsen

Daniëlle van Stuijvenberg, 0499- 461415  
boetiek@olat.nl

#### Overnachting Vierdaagse Nijmegen

overnachting4daagse@olat.nl

#### Notuliste Bestuursvergadering

Mariet Ahlers



# HET BESTUUR VAN OLAT



#### Voorzitter

**Joop Wesseling**  
Dorpsveld 33  
5258 MA Berlicum  
06-53909953  
voorzitter@olat.nl



#### Penningmeester

**Ad Ketelaars**  
Koninginnelaan 108  
5491 JX Sint-Oedenrode  
0413-475824  
penningmeester@olat.nl

Bankrekening: 1382.11.736  
t.n.v. OLAT Sint-Oedenrode  
IBAN: NL34 RABO 0138 2117 36  
BIC: RABONL2U



#### Secretaris

**Harrie Paulissen**  
Spoordonkseweg 35  
5688 KB Oirschot  
06-53749249  
secretaris@olat.nl



#### Bestuurslid

**Petra Rommers**  
Lange Tiende 3  
4891 WZ Rijsbergen  
076-5964027  
p.rommers@olat.nl



#### Bestuurslid

**Ad Verbakel**  
Past. Bogaertsstraat 12  
5469 EZ Keldonk  
0413-212161  
a.verbakel@olat.nl




#### Aspirant-bestuurslid

**Rob van Stuijvenberg**  
Venuslaan 39  
5694 TD Breugel  
0499-461415  
06-13017236  
r.stuijvenberg@olat.nl



#### Bestuurslid

**Frank Marchand**  
Deursenstraat 7  
5043 JP Tilburg  
013-5702662  
f.marchand@olat.nl



#### Bestuurslid

**vacature**

### DRAGERS VAN DE CORNELIS VAN MONTFORT TROFEE

Ad van Asten, Piet Knoester, Hein Lenders †, Marinus van Roosmalen, Theo Tromp, Jan van de Ven, Ad Verbakel

### ERELEDEN

Ad van Asten, Piet Knoester, Jos Koolen †, Hein Lenders †, Marinus van Roosmalen, Theo Tromp, Jan van de Ven, Ad Verbakel, Joop Wesseling, Toon van Wordragen

### LEDEN VAN VERDIENSTE

Mariet Ahlers, Ad van Asten, Tonny & Bert † de Boer, Lineke den Boer, Jan Cortenbach, Mia Dielesen, Antoinet Gooren, Ad Ketelaars, Frans Peters, Henk Plasman, Antoon Stoop, Ben van der Velden, Ad Verbakel, Sjaan Verbakel, Kees van Vessem, Joop Wesseling, Toon van Wordragen



De OLAT-winterdip; op naar het voorjaar!

Als ik dit voorwoord schrijf op zaterdagmiddag 27 januari jl. heb ik al weer 2 deadlines van de OLATNieuws-redactie gemist. Ik ben eigenlijk ook nog wat aan het bijkomen van een avondje speciale bieren drinken met 'de mannen', maar dat kan ik natuurlijk niet opschrijven. Ik zet mijn gedachten maar eens op een rijtje: Wat is er aan de hand?

Is het de 'is dit nou winterdip', komt het door de donkere januari-maand, is het de after jubileumparty dip, de drukke secretaris-tijd dip, de treinen-rijden-niet dip of de net-geen-griep dip en misschien mis ik er nog een paar.

Het is zo'n periode dat je eigenlijk een beetje zoekende bent. Het jaar is begonnen, maar ook weer niet echt! Je wilt vooruit, maar het weer gaat alle kanten uit. Wat zal het morgen brengen?

Ik ga maar eens even vooruitdenken, zo vanachter mijn bureau en laptop. Spontaan breekt het zonnetje door en zie ik weer licht aan de horizon. Morgen lekker wandelen met mijn Oirschots wandelgroepje, komende zaterdag de Jaarvergadering, waar je elke keer voelt dat OLAT leeft. Daarna kunnen we al weer bijna wandelen in Soerendonk, dan nog even op wandel- en skivakantie in Oostenrijk en zo zit je in maart en breekt het voorjaar door!

Eigenlijk is het leven zo somber en slecht nog niet en is het zaak vooral vooruit te kijken, elke dag weer.

Ik wens jullie een heerlijk en gezond wandeljaar en samen op weg naar 1000 leden: Ik reken op jullie.

*-Harrie Paulissen-*  
secretaris

P.S.

Iets blijft achter in mijn gedachten en dan weet ik het weer: ik denk aan mijn OLAT- en wandelinspirator Ad Verbakel. Hij heeft een heel moeilijke tijd achter de rug, maar is op de weg terug, dat voel ik. Kom op Ad, hou je taai. We denken aan je!

## KORT

### PRIJSUITREIKING PUZZEL

Johan van de Sande was één van de prijswinnaars van de woordzoeker uit het jubileumboek.



Op zondag 21 januari ontving hij uit handen van Joop Wesseling zijn prijs: een OLAT-cap. De andere winnaars krijgen hun prijs op een later tijdstip uitgereikt.

\*\*\*\*\*

Degenen die het jubileumboek nog niet hebben kunnen afhalen en er wel prijs op stellen het in hun bezit te krijgen, kunnen dit - zolang de voorraad strekt - alsnog doen tijdens de winterserietochten of worden verzocht dit te melden bij [penningmeester@olat.nl](mailto:penningmeester@olat.nl) zodat een exemplaar voor hen gereserveerd kan worden.





## ONZE JARIGEN

De volgende personen willen wij feliciteren met hun verjaardag. Wij hopen dat zij deze dag in goede gezondheid kunnen vieren.

### FEBRUARI

16 Nelly Veldhuis Kerkdriel  
 17 Sjaan Cissen Nistelrode  
 17 Iris van Limburg Nijmegen  
 17 Thea Rooijackers Sint-Oedenrode  
 17 Petra Tops Veldhoven  
 18 Janine Dortmans Sint-Oedenrode  
 18 Anita Gunneweg-Jansen Sint-Oedenrode  
 18 Gerrie Makkink Eefde  
 19 Ria van den Boomen-Scheepers Beek en Donk  
 19 Corrie van Heeswijk Schijndel  
 19 Peter Nijssen Sint-Oedenrode  
 20 Ineke Daelmans Helmond  
 20 Frans Kooijmans Lieshout  
 20 Marij Verberkt Helmond  
 21 Hans Bontekoe 's-Hertogenbosch  
 21 Ria van der Heijden Volkel  
 21 Henny van Megen Rhenen  
 22 Jeroen van Altveer Vinkel  
 22 Jan van Berkel Erp  
 22 Loek Labout Amsterdam  
 22 Marian van Son Liempde  
 22 Janny de Vries Eindhoven  
 23 Pieter van Doorn Aarle Rixtel

23 Peter van Grinsven Sint-Oedenrode  
 23 Marja van der Heijden Sint-Oedenrode  
 24 Servee Derks Leiden  
 24 Tom van de Gronde Ten Boer  
 24 Hans van Heeswijk Schijndel  
 24 Jan van Kampen Sint-Oedenrode  
 25 Lau Liefing Veldhoven  
 25 Theo Tromp Weert  
 26 Jeannette Vromans Oirschot  
 27 Gerrie de Jong Eindhoven  
 27 Gonnie van de Moosdijk Eindhoven  
 27 Maja de Wit Zijtaart  
 28 Bep van der Heijden Beek en Donk  
 29 Ton Schenkelaars Veldhoven  
 29 Henk Termeer Sint-Oedenrode

### MAART

1 Frans van Dorp Best  
 1 Willeke Heling Sint Oedenrode  
 1 Sjoerd Vangangelt Middelaar  
 2 Gerrit Arfman Kapel Avezaath  
 2 Jos van Eck Sint-Oedenrode  
 3 Ad van den Doelen Schijndel  
 3 Frank Weimar Best  
 4 Margriet vd Boogaard-van Heel Berlicum  
 4 Adriaan van den Dool Rotterdam

5 Piet van Schijndel Sint-Oedenrode  
 5 Nellie Verbruggen Sint-Oedenrode  
 6 Jos Raaijmakers Nuenen  
 6 Harrie ten Wolde Deventer  
 8 Miek Ligtvoet Helmond  
 9 Clara van Dooren-van Rooij Best  
 9 Gerrit van Hees Maarheeze  
 9 Carolien Scholten Ten Boer  
 9 Heimen Spijkerboer Helmond  
 10 Cor van der Heijden Geldrop  
 10 Maria Kuiper-van den Berselaar Eindhoven  
 10 Marijke Leenders-Migchels Aarle Rixtel  
 10 Kees Rommelse Best  
 10 Jan Ronner Utrecht  
 10 Rob Vaessens Deventer  
 11 Dimphie van Ham-Gehoel Duizel  
 11 Frits Mennen Heteren  
 11 Hannie Sterken-Verberne Helmond  
 12 Pieta van Boxmeer Boekel  
 12 Carla van Driel Boxmeer  
 12 Gerrit van Haandel Zeeland  
 13 Marietje Jansen Uden  
 14 Jos Donders Veldhoven  
 14 Anneke van de Wouw Moergestel  
 15 Anneriet Janssen Beek en Donk  
 15 Dorine van Oirschot Gemonde



## LEDENADMINISTRATIE



### Jet Dreesen

Groot Paradijs 29, 5611 KA Eindhoven  
 040-2903060 leden@olat.nl

*Alle wijzigingen rechtstreeks doorgeven aan de ledenadministratie.*

*Het lidmaatschap gaat pas in als de verschuldigde bedragen zijn ontvangen.*

*Om in aanmerking te komen voor korting op het inschrijfgeld bij OLAT-tochten is het noodzakelijk uw ledenpas te tonen bij de inschrijving.*

### AANMELDINGEN

*Dhr. Erik Lambrechts, Tienen, België*

*Dhr. Gerrit Janssen, Veghel*

*Dhr. en Mevr. Karel en Ria Smetsers, Eindhoven*

*Dhr. Cor Oosterbosch, Knegsel*

*Merlijn Kursten, Budel*

*Dhr. Jan Jansen, Eindhoven*

*Dhr. Hans van den Elzen, Mariaheide*

*Dhr. Frank Geubbels, Helmond*

### OVERLEDEN

*Dhr. Harry Verschueren, Son*





## VAN DE BESTUURSTAFEL

### SECRETARIS OLAT

Onze secretaris, Harrie Paulissen, heeft aangekondigd in 2019 bij de Algemene Ledenvergadering als secretaris/bestuurslid te willen stoppen. Deze taak is inmiddels voor hem moeilijk te combineren met werk en privé.

### WS DIESSEN

Op de eerste winterserietocht van 2018 vanuit Diessen zijn 716 wandelaars gestart. Er waren veel spijtoptanten die pas laat binnen kwamen. Bij het opstaan lokte de winterzon blijkbaar toch nog veel wandelaars die eerst niet van plan waren te gaan wandelen.

### GROTE CLUBACTIE 2017

Deze actie heeft voor OLAT het mooie bedrag van €630,30 opgeleverd. Vorig jaar €116,52. Alle kopers van loten hartelijk dank hiervoor.

### NATUURMONUMENTEN

De buitensportorganisaties in Brabant hebben een brief gehad van Natuurmonumenten waarin een grote prijsverhoging is aangekondigd als men in hun gebieden iets wil organiseren, zoals een wandeltocht. Alle vorige afspraken worden overboord gezet. Tezamen met kWbn en andere wandelverenigingen heeft OLAT binnenkort hierover een gesprek met Natuurmonumenten.

### SPONSORCONTRACT ONDERTEKEND

Op dinsdagmorgen 16 januari, voorafgaand aan de Rooise Wandelingen, is in de Vriendschap het sponsorcontract tussen Rabobank Hart van de Meerij en OLAT ondertekend. Pers en wandelaars waren hiervan getuigen. De aanwezigen kregen van OLAT een gratis kopje koffie/thee aangeboden. De commissie Avond4daagse en het bestuur van OLAT zijn blij met de sponsoring door Rabobank in zowel geld als natura. De wandelaars zullen hier beslist nog iets van merken in de komende 3 jaren.

### ALGEMENE LEDENVERGADERING

De Algemene Ledenvergadering heeft inmiddels plaatsgevonden. U leest hierover meer in het OLATNieuws van maart.

### JUBILARISSEN

**De volgende leden zijn tijdens onze jaarvergadering gehuldigd voor hun langdurig lidmaatschap (40 c.q. 25 jaar) van OLAT. Wij hopen dat zij allen OLAT nog lang trouw zullen blijven.**

#### 40 JAAR LID

Dhr. Jan van de Ven	Schijndel
Dhr. Wim van de Wittenboer	Eindhoven

#### 25 JAAR LID

Dhr. Gerrit van Baal	Eindhoven
Mevr. Annie Beekmans	Beek en Donk
Dhr. Toon Beekmans	Beek en Donk
Dhr. Piet van Bommel	Tilburg
Dhr. Paul Canters	Helmond
Mevr. Mia Dielesen	Eindhoven
Dhr. Fred Fisser	Boxtel
Dhr. Jack Hendriks	Veldhoven
Dhr. Jan van 't Hof	Eindhoven
Dhr. Harold Jansen	Eindhoven
Mevr. Tonny Neerven-van Extel	Beek en Donk
Mevr. Marietje Ooyen-van Lierop	Sint-Oedenrode
Dhr. Jan Ronner	Utrecht
Dhr. Ton Schenkelaars	Veldhoven
Dhr. Jan Slagboom	Son
Mevr. Maria van Sleeuwen-v.d. Tillaer	Boekel
Mevr. Sjaan Verbakel-v.d. Tillaer	Erp
Dhr. Frans de Wit	Waalre

### In memoriam Harry Verschueren (1947- 2018)

*Altijd bereid tot hulp aan iedereen,  
altijd weer op post of ergens heen.  
Altijd stond je met goeie ideeën klaar,  
altijd weer vol goede moed, niets was je te zwaar.  
Vele wandelingen zijn door jou gelopen,  
vele routes gevolgd, door bos en heide gegaan.  
Vele malen in Nijmegen aan start en finish gestaan.  
Voor de Avond4daagse was je van grote waarde,  
Voor iedere klus die jij er klaarde.  
Rest ons nu slechts een afscheid, een tot ooit.  
Rust zacht Harry, heel veel DANK beste vriend,  
dit bittere einde heb jij niet verdiend.*

*Namens de Avond4daagse commissie: Piet, Job, Johan, Jan, Corry en Betsie*





## VOORUITBLIK WINTERSERIETOCHT SOERENDONK - 18 febr.

**Het carnavalsgedruis is achter de rug als we ons op kunnen gaan maken voor een mooie winterwandeling in het grensgebied met onze Zuiderburen. De start is bij Woetz, een gezellige horecagelegenheid in Soerendonk.**

In vogelvlucht wat we vandaag mogen verwachten:

De wandelaars op de 10 km lopen een mooie ronde rondom Soerendonk, de andere afstanden gaan naar het grensgebied, terwijl de langste afstanden o.a. in het mooie natuurgebied de Malpie komen.

Al snel na het vertrek uit Woetz zijn we in de natuur. We lopen over mooi open landelijk gebied.

Wat verder komen we op privéterrein en lopen over het erf van een boerderij. Fijn dat de eigenaar OLAT hiervoor toestemming heeft gegeven. Het maakt de route op dit stukje extra boeiend! We lopen door het weiland, nog steeds over privéterrein. De bebouwde kom van Soerendonk nadert. We tippen het net even aan, maar vervolgen al gauw onze route in het buitengebied.

De wandelaars op de 10 km buigen nu af. Zij lopen nog een mooi lusje en komen dan bij de soeppost. Hier ontmoeten zij de wandelaars die voor een andere afstand gekozen hebben. Samen lopen zij de route die hen uiteindelijk weer terug leidt naar de finish.

Direct na de afsplitsing van de 10 km gaan alle afstanden door een klaphek de Groote Heide op. Wat verder treffen zij hun eerste rustmoment, de grote koffiepost. Telkens weer is dat een fijn moment: het warme welkom van de OLAT-vrijwilligers en de vraag of je koffie, thee of bouillon lust. En een boterham erbij, even een moment rust, een praatje en dan weer op pad.

Snel volgt de volgende splitsing, die met de wandelaars op de route van 15 km. Zij komen op een mooi pad door een begrazingsgebied. Maar weet: er zullen, vanwege de tijd van het jaar, geen runderen zijn. Na dit open gebied naderen zij de bosrand. Via een bruggetje komen zij aan de overkant van het riviertje de Strijper Aa. Via natuurgebiedje Langbos lopen ze naar de soeppost.

De overige afstanden 20, 30 en 40 km gaan verder naar de 1e caférust: de Achelse Kluis.

Voordat ze daar zijn krijgen zij een fraaie afwisseling van heide en bos. Dan doemt daar het

klooster op.

Voor velen is dit een bekende plek. Voor anderen is het een aangename verrassing: wat een mooi complex: de monumentale gebouwen, de poort, de binnenplaats, het winkeltje, de brouwketels en de tavernen.

Kijk even rond en/of geniet van een lekker stuk vlaai of een speciaal gebrouwen Trappistje.

*Een stukje geschiedenis:*

*Deze gaat terug tot 1685, toen de uit Eindhoven afkomstige Petrus van Eijnatten er een gemeenschap van kluisenaars stichtte. Tijdens de Franse revolutie werden de kluisenaars verdreven, waarna de monniken van de Cisterziënzerorde of Trappisten er hun intrek namen. De Achelse Kluis kreeg tevens de naam van Sint-Benedictusabdij.*

*Na de Tweede Wereldoorlog werd gestart met de bouw van een nieuwe abdij. Slechts twee van de vier geplande vleugels werden gerealiseerd. De gemeenschap telde toen om en nabij de honderd monniken. Ze speelden jarenlang een voortrekkersrol op het gebied van landbouw en veeteelt en oefenden allerlei ambachtelijke activiteiten uit.*

*In 1989 werd het grootste deel van de landbouwgronden als natuur- en recreatiegebied verkocht aan het Nederlandse Staatsbosbeheer en het Vlaamse Gewest. De kleine monnikengemeenschap die vandaag is overgebleven, is nu voor haar inkomsten voornamelijk aangewezen op handelsactiviteiten, waaronder de verkoop van zelf gebrouwen Achels trappistenbier.*

Bij de Achelse Kluis zien we nog een stukje van de "draad des doods", een restant uit WO2 op de grens tussen België en Nederland. Tegenover de ingang treffen we het informatiebord.

*Enige informatie:*

*In de Eerste Wereldoorlog werd het klooster door de Duitsers bezet. De meeste monniken vluchtten naar Nederland. Dwars door de kloostertuin werd over een lengte van 2,5 km de Do-*

*dendraad gespannen, waarvoor nota bene het klooster zelf de rekening gepresenteerd kreeg.*

*Het stroomstootwapen dat door de Duitsers in de Eerste Wereldoorlog werd ingezet langs de hele grens tussen België en Nederland is ook na 100 jaar nog niet vergeten.*

*In Hamont-Achel leiden*



*speciale bordjes naar een reconstructie van deze afschrikwekkende versperring van 18 km lang, waarop een spanning stond van 2000 Volt of meer.*



Na de aangename pauze in de Achelse Kluis keren de wandelaars op de 20 km terug richting Soerendonk. Zij komen aan de oever van de Warmbeek, één van de helderste riviertjes van Vlaanderen en Noord-Brabant. Ze stroomt over een grote lengte door natuurgebieden, waaronder de Achelse Kluis.

NB: Aan de Nederlandse kant heet het riviertje Tongelreep.

De langste twee afstanden, 30 en 40 km, gaan verder en komen in het Dommeldal nabij Schaft. Hier treffen we een groot stiltegebied van bossen en weilanden, de zogenaamde Malpiebeemden.

Dit prachtige gebied kent een afwisseling van mooie open heide en bossen. Het gebied is eigendom van de Vereniging Natuurmonumenten. Op de heide treffen we vele grote en kleine vennen. Het heidegebied is een van de laatste overgebleven oorspronkelijke Brabantse heidegebieden. In één van de vennen huist een grote kokmeeuwenkolonie. Tevens zijn er nog stukjes zandverstuiving.

Ook vinden we er gagel, dat vanwege de bittere smaak in de Middeleeuwen gebruikt werd om bier houdbaar te maken, voordat de hop daarvoor gebruikt werd.

De lopers op de 30 km gaan via Schaft naar de volgende caférust in Domein de Bever, nabij Hamond-Achel. Inmiddels hebben we de mobiele telefoons horen piepen en weten we: we zijn op Belgisch grondgebied aangekomen.

Ondertussen genieten de lopers op de langste afstand van een extra lus. Zij treffen bovendien nog een extra koffiepost bij de Achterste brug. Daarna komen zij in het mooie De Plateaux/Hageven, een internationaal natuurgebied. Het is een oase van heide, vennen, bossen en graslanden, waar de Dommel zich een weg baant langs



het mooie landschap. De Plateaux is bekend om zijn unieke vloeiveiden. In de (na)zomer tref je er een bloemenpracht met o.a. brede orchis en herfsttijloos.

Dit lezende weet je dat het hier genieten is! We komen langs een mooie vogeluitkijkpost met een prachtig zicht over water en heide. Neem een kijkje en wie weet wat je

hier kunt spotten!

We lopen verder naar de 2e caférust bij Domein De Bever. Hier treffen we de wandelaars die voor de 30 km gekozen hebben.

Na de pauze lopen beide afstanden door de bossen van de Beverbeekse heide.

In dit gebied is de samenkomst met de 20 km.

We lopen over een mooi stukje heide, de Gastelse heide. Hierna volgt een afwisseling van bosgebiedjes en stukjes heide. De bossen in dit gebied, oorspronkelijk een dennenbos, worden geleidelijk omgevormd tot een meer natuurlijk berken- en eikenbos.

Ondertussen voegen de wandelaars op de 15 km in.

Samen lopen we naar de laatste rustpost, de soeppost, en kunnen we ons warmen aan een heerlijk kommetje soep!

Vanaf dit punt zijn alle routes samen. Onherroepelijk volgen nu de laatste kilometers.

We lopen in de richting van Soerendonk. De route leidt ons door enkele straten aan de rand van het dorp. Even later stappen we weer de natuur in. Net buiten Soerendonk gaan we linksaf nabij het gehuchtje Cranendonck. Vanaf hier leiden de laatste kilometers ons tot aan het eindpunt. Via een

mooie bomenlaan lopen we naar het laatste stukje bos. Nog even genieten en dan zien we de finish.

We zijn aan het einde van een heel afwisselende wandeling, uitgezet door Johan van de Sande.

Johan bedankt!!!

-Myriam van den Berg-



## VOORUITBLIK CLUBREIS Sint-Martens Voeren-Vaals - 3 mrt

De GR128 staat bekend als Vlaanderenpad (totaal 680 km) en loopt van Wissant in Frankrijk dwars door Vlaanderen naar Aken in Duitsland.

Op 3 maart wandelen we een gedeelte van dit pad door de Voerstreek en Zuid-Limburg. De tocht door de Voerstreek behoort zondermeer tot de mooiste delen van de hele Vlaanderenroute. Dit is volop genieten.

De start van de verste afstand, dik 25 km, is in St.-Martens Voeren. Het dorp straalt historie uit met een paar oude pandjes die de Vlaamse geest in deze Franstalige uithoek moet waarborgen. Een pastoor Veltmans heeft er in de vorige eeuw alles aan gedaan; nu is het aan de Vlaamse gemeenschap om hun karaktereigenschappen en typische cultuuroed voor het nageslacht in stand te houden.

Ons pad gaat al snel in stijgende lijn en biedt een prachtig uitzicht over de omgeving. We wandelen door Krindaal, een droogdal in de Voerstreek, maar toch is er hier iets typisch aan de hand: er komt voortdurend water naar beneden stromen langs ons wandelpad. Oorzaak is een bron in de omgeving die het hele jaar door voor stromend water zorgt. Hier op de grens met de Hoge Venen, Ardennen en Eifel bestaat de ondergrond uit krijtlagen en de heuvels hebben het glooiende dat ook ons Zuid-Limburg zo geliefd maakt. Groene grasvlakten worden omgeven door hellingbossen, veelal bestaande uit beukenbomen. Veel huizen hebben de kenmerkende opbouw met krijtstenen platen, die hier een paar eeuwen geleden nog voor het oprapen lagen. Voor ons, in het dal, een kerk op hoogte, die naarmate we naderen steeds minder opvalt tegen de helling op de achtergrond.

Teuven, bijna op de grens met Nederland, kent twee historische optrekjes. Kasteel De Hoof is nu een restaurant en in het gehucht Sinnich zien mensen die goed opletten het vroegere Abdijgebouw uit 1250 dat verbonden was aan Rolduc en waar adellijke zusters een onderkomen vonden. Tijdens de Franse revolutie is het complex omgebouwd tot een kasteel. Nog even langs de Gulp, een kabbelend riviertje dat we straks

in Nederland ook weer zullen treffen.

Bij Teuven, bekend van Moeder de Gans, eindigt de tocht door Vlaanderen en gaan we verder over het Krijtlandpad in Nederland.

Via een holle weg die gestaag stijgt door een bos komen we weer op hoogte. Daar is ook de eerste grenspaal met nummer 14. Na een tocht door het Onderste en Bovenste Bos, een prachtig op hoogte gelegen bos op de grens met de Voerstreek, over een mooi slingerend pad door het bos, komen we in het gehucht Terziet, erg landelijk met nog veel vakwerkhuisen. Zowel voor als na de lange bospassage tus-

sen Slenaken en Terziet zijn er prachtige uitkijpunten.

Een afdaling in de vallei van de Geul brengt ons bij een gerestaureerde volmolen die tot 1872 dienst deed bij het verwerken van geweven stoffen tot sterk laken. Daarna is hij omgebouwd tot graanmolen. Langs meidoornheggen komen we dan weer op de verharde weg. Daarna een sterk stijgend hol paadje. Boscafé t' Hijgend Hert (kenners weten dat de eigenaren van dit boscafé uit Rooi en omgeving komen) bereiken we na een passage via 'stegelkes', gevolgd door de klim met het grootste stijgingsverschil (150 m) van alle lange afstandspaden in Nederland. Die klim loopt bijna volledig door het grote Vijlenerbos. Klimmen en dalen langs bosranden en door het Malensbos brengt ons bij de boerderij van Meelenbroek op een relatief laag punt (200 m). In het Holsetterbos stuiten we op een paar grafheuvels uit de Bandkeramiekcultuur (tussen 5300 en 4900 voor Christus).

Het drielandenpunt B/NL/D, hoogste punt van Nederland (325 meter) is ons beoogde einddoel. De bekende uitkijntoren is een van de toeristische attracties. De stijging er naartoe verloopt

gradueel via het gehucht Wolfhaag. In de horeca kunnen we onder het genot van een drankje nog even nagenieten van de ongetwijfeld mooie wandeling, alvorens weer huiswaarts te keren.

-Ad Ketelaars-





## CLUBREIZEN

Het 'eigen reisbureau' van OLAT organiseert al vele jaren clubreizen naar de mooiste gemarkeerde wandelroutes in België, Duitsland en Zuid-Limburg. Deelnemers worden vanaf diverse opstapplaatsen per bus vervoerd. Bij de dagtochten is verzorging (soep) inbegrepen. Wel dient men zelf te zorgen voor voldoende eten en drinken onderweg. In de dorpjes op de route is niet altijd iets te krijgen.

Er is altijd keuze tussen twee afstanden van ca. 20 en 25 km (op de dag zelf eventueel nog te wijzigen). Men wandelt op eigen gelegenheid, aan de hand van markering en routebeschrijving. De reisleiding is in geval van nood op te roepen.

### PROGRAMMA 2018

3 mrt	GR128	Sint-Martens Voeren - Vaals
21 april	GR571	Remouchamps - Cascade de Coo
2 juni	GR571	Cascade de Coo - Salmchateau
15 sept.	GR15	Monschau - La Gileppe
3 nov.	GR563	Plombières - Eupen

<b>Inschrijfgeld</b>	<b>Leden</b>	<b>Niet-leden</b>
<b>dagtochten</b>	€28,00	€32,00

### Inschrijven:

Tot uiterlijk 14 dagen van tevoren, met vermelding van tocht-datum, naam/namen, opstapplaats, wel of niet lid van OLAT. Binnen 2 dagen het verschuldigde bedrag overmaken op de bankrekening ten name van wsv OLAT, Sint-Oedenrode IBAN NL56 RABO 0157 9507 43, o.v.v. de tocht datum.

### Na-inschrijven:

Alleen mogelijk na vooraf informeren bij Isis la Croix of er nog plaats is.

### Afmelden:

Bij verhindering, mits uiterlijk 10 dagen vooraf gemeld, wordt de betaling doorgeboekt naar de volgende tocht, of kan (na aftrek van €1,10 administratiekosten) worden teruggestort.

### Opstapplaatsen:

Sint-Oedenrode	07:00 uur
Eindhoven (NS/Fuutlaan 4)	07:30 uur
Leende (Jagershorst)	07.40 uur
Nederweert (AC-restaurant A2)	08.00 uur

Zorg dat u ook een (doorlopende) reisverzekering hebt voor u zelf als er onverhoopt problemen ontstaan. OLAT sluit een groepsverzekering af, maar deze is niet voor bagage. Neem een geldig legitimatiebewijs en een opgeladen mobiele telefoon mee.

**Info & inschrijven:** Isis La Croix 06-38255805  
(bij voorkeur tussen 18.00-20.00 uur)  
clubreizen@olat.nl



## PRIKBORD

### WANDEL NAAR JE WERK-DAG

Op donderdag 5 april 2018 is het nationale Wandel naar je Werk-dag. Voor het derde jaar op rij roepen we heel werkend Nederland op om (een deel van de afstand) naar het werk te wandelen. Want wandelen werkt stress verlagend, vergroot de concentratie en verhoogt de creativiteit.



Deelnemers lopen tijdens de Wandel naar je Werk-dag van hun huis naar het station, van de bushalte naar kantoor of parkeren de auto eens wat verder weg dan normaal. Wel helemaal van de voor- naar kantoordeur wandelen mag natuurlijk ook.

Deelnemers die zich aanmelden via [www.wandelnaarjewerkdag.nl](http://www.wandelnaarjewerkdag.nl) maken bovendien kans op leuke prijzen. Meld je nu aan, loop mee op 5 april en maak kans op leuke prijzen. Met als hoofdprijs: een Pieterpad-arrangement voor twee personen inclusief twee overnachtingen (t.w.v. €318!).

### PRESENTATIE IN DE VRESSELS HUT

Op dinsdag 3 april houdt Nellie Lenssen een presentatie in de Vresselse Hut.

Het eerste deel zal gaan over haar fietstocht naar de Noordkaap, met als terugfietsroute over de Lofoten langs de kust naar Bergen. Van deze fietstocht bestaat een fietsrouteboekje, geschreven door Paul Zandveld, met als titel: Noorwegen, langs de kust naar de Noordkaap ([www.europafietsers.nl](http://www.europafietsers.nl)).

Dit alles vóór de pauze.

Na de pauze vertelt ze over een bizarre tocht te voet, met volle bepakking, over Spitsbergen, samen met een groepje bergsporters van de N K B V.

Het belooft een passievolle vertelling te worden.

U bent welkom op :

dinsdag, 3 april van 10.00 tot 12.00 uur  
in de Vresselse Hut  
Toegang gratis.



# LPS: CLUBKAMPIOENSCHAP / AGENDA

## STAND CLUBKAMPIOENSCHAP PER 24 JANUARI 2018

1		Gerrit Arfman	360	1	M
1		Remy van den Brand	360	1	M
1		Jan Dinnissen	360	1	M
1		Abraham de Graaf	360	1	M
1		Arie Kandelaars	360	1	M
1	1	Hanny Klumpkens	360	1	V
1		Erik Lambrechts	360	1	M
1	1	Anita Peppers	360	1	V

1	1	Marleen Ramakers	360	1	V
1		Adrie Ros	360	1	M
1	1	Agnes Sijtsma	360	1	V
1		Marc Spierings	360	1	M
1		Marcel van Tulden	360	1	M
1		Roel van der Wijst	360	1	M
15		Boetje Huliselan	241	1	M

Welkom aan de nieuwe OLAT-leden: Erik, Adrie en Agnes. Gezellig dat jullie ook mee doen aan de clubkampioenschappen.

Deelname aan een tocht graag binnen 2 dagen melden bij [clubkampioenschap@olat.nl](mailto:clubkampioenschap@olat.nl) of [f.marchand@olat.nl](mailto:f.marchand@olat.nl)  
 Voor actuele informatie, kijk op [www.olat.nl](http://www.olat.nl) onder het kopje 'prestatief' in de bovenbalk.  
 Daar vindt u onder 'clubkampioenschap' de actuele tussenstand en het programma.

## AGENDA CLUBKAMPIOENSCHAP FEBRUARI/MAART

Datum	Plaats	Organisatie	Afstand	Start	Punten	Bonus
18-feb	Amsterdam	De LAT	5-10-15-20 km	11.30	bof2/p.a.	schema
24-feb	Etten-Leur	WS'78	60 km	07.00	250	
4-mrt	Rotterdam	RWV, Langepad	5-10 km	11.00	bof3/p.a.	schema
9-mrt	Ooltgensplaat	Waterpoort-loop	80-110 km	23.00/22.00	360-500	
10-mrt	Oudemirdum	FLAL	60 km	08.00	250	
18-mrt	Den Dungen	OLAT	50-60 km	07.00	200-250 Extra 100 punten	
23-mrt	Klarenbeek	WS '78	60-80-110 km	22.00/15.30	250-360-500	
24-mrt	Wilhelminaoord	FLAL	60 km	08.00	250	
31-mrt	Sittard	KMS	80 km	05.00-07:00	360	schema 13 uur

Wintelre NB, 12, 13 en 14 januari 2018

## 27e OLAT Trainingsweekend

In 2017 ondervonden Rick Liesting en ikzelf de vuurdoop voor de organisatie van het trainingsweekend in naam van OLAT. Aan het eind van dat weekend hebben wij ook meteen de eerste stap gezet voor het trainingsweekend van 2018. De datum werd bij 't Caves gereserveerd en dat werd het begin voor een 2de trainingsweekend dat door ons georganiseerd zou worden.



### 9 maanden geleden

In de maanden april en mei begonnen we voorzichtig weer te spreken over het trainingsweekend. Hoe zullen we alles aan gaan pakken in de voorbereiding naar het weekend toe en in het

weekend zelf, waren de meest belangrijke vragen.

Het draaiboek dat we een jaar eerder kregen van Henk Plasman (die dit weekend 25 jaar lang georganiseerd had) werd erbij gepakt en we gingen aan de

slag. Een kleine verandering voerden we door bij het inschrijven, zodat we in onze drukke periode in juli en augustus nog 'vrij' konden zijn en we lieten de deelnemers vanaf maandag 4 september inschrijven.

We begonnen wel met 'reclame' maken op Facebook en aan de reacties te zien zouden we kunnen rekenen op veel inschrijvingen. Veel mensen gaven aan 'te gaan' zoals je dat zo mooi op Facebook aan kan geven.

#### 4 maanden geleden

In september ging de inschrijving open en veel mensen deden dat in de eerste weken. Het gaf ons een goed gevoel dat er al veel inschrijvers waren. In december gaven we zelfs aan dat het weekend vol zat en dat er alleen nog maar voor een dag of een dagdeel ingeschreven kon worden. Uiteindelijk konden we iedereen toelaten die mee wilde komen doen. 1 dag voordat het trainingsweekend begon, kwam er nog een vraag of het mogelijk was om op zaterdag mee te komen doen. Zelfs deze persoon konden we laten aansluiten.

#### En eindelijk is het zover

Op vrijdagmiddag 12 januari rond 13.15 uur rijd ik, nadat ik mijn spullen in de auto heb geladen, naar station Oss om Rick op te halen. Hij komt samen met Herwin naar Oss, waar ik de heren ophaal zodat we rond 15.00 uur in Wintelre kunnen arriveren. Herwin mailde 's ochtends om zijn afmelding door te geven en 1 andere deelnemster had een week eerder al gemaild niet te kunnen komen. Met 2 afmeldingen zijn we tevreden; dit is een beter resultaat dan de 7 in 2017.

In Wintelre aangekomen, melden we ons bij de receptie en nemen de sleutel in ontvangst. De supermarkt die ons de boodschappen zal komen brengen, is nog niet geweest dus beginnen we maar vast met wat andere, kleine zaken te regelen. Uiteindelijk worden de



boodschappen gebracht en ook Margret is ondertussen gearriveerd, zij zal een handje helpen op vrijdagmiddag.

Terwijl wij bezig zijn komt de eerste deelnemer al binnen, wel wat vroeg maar natuurlijk al welkom. We bekijken aan de hand van onze boodschappenlijst of we alles ontvangen hebben en dat is wel het geval. Nadat we met zijn allen een kopje koffie hebben gedronken, rijd ik naar station Eindhoven om een van onze deelnemers op te halen die per trein zou reizen. Wintelre, en vooral 't Caves, is niet erg makkelijk te bereiken met het openbaar vervoer en daarom geven we deze mensen de mogelijkheid om opgehaald te worden van een station.

#### We gaan beginnen .....

Als ik terugkom uit Eindhoven is ongeveer de helft van de deelnemers al aanwezig. Aangezien er veel deelnemers voor het eerst aanwezig zijn, geven we ze bij binnenkomst even een korte rondleiding en doen we een voorstelrondje. Als dat afgelopen is gaan we naar de eerste maaltijd. De tafels zijn ondertussen klaargemaakt en de soep is warm. Tafel voor tafel halen de deelnemers hun bakje soep.

Rick heet iedereen welkom en legt uit wat de bedoeling is van dit weekend en wat er gebeuren gaat. Na de maaltijd duiken enkelen de keuken in voor de afwas en daarna is er om 20.15 uur een kennismakingstraining.

Omdat ikzelf te geblesseerd ben aan mijn knie om het hele weekend wandelend mee te kunnen trainen, hebben we aan Wilfried en Loes gevraagd of zij fietsen mee kunnen nemen, want fietsen is voor mij geen probleem. Op deze manier kan ik toch een begeleidende rol hebben bij enkele trainingen.

Na de training hebben we een vrije



avond en onze deelnemers maken het zelf gezellig door een spel te spelen of door gewoon een gezellig babbeltje te maken. Onze laatste deelnemer die het hele weekend mee zou maken komt, door wat omzwervingen rondom Eindhoven Airport, pas tegen kwart voor 1 in de nacht binnen. Rond een uur of 2 besluiten Nico, Gerrit en ik ook maar ons (krakende) bed op te zoeken.

#### Zaterdag

Zaterdagochtend om 7 uur gaat mijn wekker. Als ik in het keukentje aankom, heeft Rick de afwas van de avond tevoren al gedaan en kunnen we beginnen aan de voorbereidingen voor het ontbijt. Vóórdat het de tijd is die op ons programma staat voor het ontbijt, zit iedereen al aan tafel. Goed te zien dat de mensen zich aan het schema willen houden!

De deelnemers gaan om kwart voor tien naar buiten voor een warming up onder leiding van Henk. Henk helpt op vrijdag en zaterdag bij de trainingen en met zijn expertise kan hij verschillende mensen ook tips en trucs geven bij het wandelen.

In de tussentijd ben ik zelf binnen gebleven en heb koffie en thee gezet en ranja gemaakt, zodat de deelnemers tussen de warming up en de training nog snel iets kunnen drinken. Anita heeft besloten dat zij deze ochtend overslaat en ik stel voor dat ze met mij meegaat om boodschappen te doen in de plaatselijke supermarkt. We rijden even het dorpje in en we halen bijna

alle vlaaien weg die er zijn, nemen 50% van de broden mee die er in de schappen liggen en halen nog wat andere zaken die er erg snel doorheen zijn gegaan na 2 maaltijden.

Tijdens de warming up komen Sandra en haar moeder ook nog langs; het is goed om beiden even te zien en Sandra gaat met Loes mee tijdens de ochtend-training.

Na de lunch besluiten we dat ik nog een keer naar de supermarkt zal rijden om vooral zaken te halen die de dorst zullen lessen. Op het moment dat ik terugkom, gaan onze deelnemers weg voor een (steverige) training. Zowel de snelwandelaars/prestatiewandelaars als de 'gewone' wandelaars krijgen een training waarin gespeeld wordt met snelheid. Zodra ik de boodschappen binnen heb, kleed ik mezelf om en wandel door het bos naar de snelwandelaars om wat beeldmateriaal te kunnen maken. Ik kan met mijn geblesseerde knie wel een beetje wandelen maar niet te ver en niet te veel. Ik zie beide groepen want ik haal de wandelgroep in en op dat moment komen ook net enkele snelwandelaars op topsnelheid voorbij. Leuk om die verschillen in stijl te kunnen zien.

Als alle groepen terug zijn in onze uitvalsbasis, wordt er onder leiding van Boetje een cooling down gedaan. Ik spring snel onder een warme douche, juist om op te warmen. Ik heb het juist steeds koud in plaats van warm als ik weg geweest ben met een fiets of niet zoveel heb bewogen. Na de douche gaan de handen weer uit de mouwen. Om 18.30 uur moet er een maaltijd geserveerd worden. Gelukkig willen Frank en Gerda ons elk jaar komen helpen op zaterdag en zondag, zodat wij ons niet teveel zorgen hoeven te maken over 'de keuken'. Met ons vieren hebben we iets na 18.30 uur alles in gereedheid voor deze maaltijd.

Na de maaltijd wordt alles wat vies is weer schoongemaakt. Rick, Rob en ikzelf zorgen er voor dat Rick een korte presentatie kan geven over o.a. voedsel en kleding, dit aan de hand van vragen van deelnemers van vorig jaar.

## 24 vragen

Na deze presentatie beginnen we aan onze quiz. Veel vragen bedenken we zelf en dit jaar hebben we 24 vragen waarbij we multiple-gok antwoorden hebben bedacht en enkele vragen werden een waar/niet waar vraag. Het is erg leuk om voor de groep te staan en de groepjes te zien discussiëren zodra er een vraag gesteld is.

Na de quiz krijgen enkele mensen een presentje voor hun inzet tijdens dit weekend. Rick laat dit over aan mij en des te vaker hij mij voor de groep zet om een mededeling te doen, des te beter gaat mij dit af.

Hierna is de avond weer vrij en de sporten van vermoeidheid laten zich duidelijk zien. Waar op vrijdagavond enkelen het tot een uur of 2 volhielden, ligt nu iedereen om 1 uur al in bed behalve..... Nico en ikzelf. Wij gaan nog even kijken of de tv, die in een hoekje staat, het doet en warempel: we kijken nog bijna 1,5 uur tv.

## Zondag

Zondagochtend 7:00 uur; ik ben net voor de wekker al wakker geworden en we gaan beginnen aan onze laatste dag van dit weekend. Na het ontbijt volgt er buiten "Boetje Camp". Na een kop thee/koffie of een glas ranja worden de deelnemers in 3 groepen gesplitst voor een duurloop van ongeveer 1,5 uur. De snelste groep gaat met Loes mee, die de kinderen op de fiets meeneemt. Ikzelf neem ook een fiets om de groep mee te nemen die vooral uit prestatiewandelaars bestaat. Rick gaat met onze gewone wandelaars op pad. Onderweg maken we nog een groepsfoto bij een kapelletje in Vessem en na ongeveer 1,5 uur zijn we weer terug bij 't Caves.

De andere groepen zijn een andere kant uitgegaan, maar komen netjes tegelijk ongeveer 5 minuten later ook weer terug. We verzorgen een maaltijd waarbij alles opgemaakt mag worden.

## En dan is het voorbij

Na het schoonmaken van de hele ruimte wordt het tijd voor nog 1x koffie en thee en dan doet Rick een afsluitend woordje waarin hij iedereen bedankt voor de komst, inzet en hulp. Ook spreekt hij de hoop uit elkaar volgend jaar weer te zien. Er volgt een applaus voor de organisatoren en dan begint iedereen afscheid te nemen van elkaar. Op het moment dat volgens het programma de afsluiting plaats zou gaan vinden, kunnen Margret, Arie, Liesbet, Rick en ikzelf de deur achter ons dicht doen. Rick en ik leveren de sleutel en wat andere zaken in bij de receptie en treffen de eerste voorbereiding voor volgend jaar; we staan genoteerd voor 11 tot en met 13 januari 2019.

Rest mij om iedereen, ik ga geen namen noemen want ik wil niemand vergeten, die op wat voor manier ook heeft geholpen dit weekend te laten slagen, te bedanken voor zijn/haar inzet. Hopelijk mogen we volgend jaar weer zoveel deelnemers verwelkomen!

Wij hebben in ieder geval dit weekend weer met veel plezier georganiseerd!

*-Ronnie Timmermans-*





Zondag 21 januari

## Winterserietocht Diessen

**OLAT heeft voor hun derde wintertocht de meest westelijke Kempen in petto, niet ver van de Belgische grens dus, en gelegen onder Tilburg en Hilvarenbeek.**

Het wachten is op Noud, toch altijd een man van de tijd waar het op afspraken aankomt. Wanneer hij nogal over de tijd raakt, rijzen er vragen bij mij. Toch niet verslapen, of eender tegenslag, en dan de extra waarschuwingen en de al vele aanrijdingen deze vroege ochtend op de radio vermeld vanwege gladheid? Ik pleeg even een telefoontje, en het blijkt dat Noud verrast is door ijs op de autoruiten en deze voorzichtig verwijderd heeft.

We gaan meteen op weg en we zijn verbaasd over de 'durfals' die ons voorbij flitsen in de verraderlijke plaatselijke gladheid. En het is nog duister. We passen onze snelheid aan, het scheelt per slot van rekening een paar minuten. We zijn op onze hoede en gaan over Kempense stille, donkere, pover verlichte binnenwegen.

We komen aan bij de plaatselijke startgelegenheid, en wauw, een schitterend complex, Hercules genaamd, naar de Griekse godheid van kracht.

We installeren de diap projector voor de dag naast de inschrijftafel en genieten erna van het begin van de dag voor ons met een kopje koffie.

Al gauw arriveren de eerste langeafstandslopers, de dertig- en veertig-gangers, en stijgt de levendigheid in de zaal na de weldadige rust. We laten het over ons heen komen en mogen al gauw vele bekende gezichten begroeten uit verre hoeken van het land, sommigen in 'snel' sporttenue.

We ervaren de veelzijdigheid van voorzieningen in dit centrum. De verre omgeving buiten raakt vol parkeerders en velen kunnen alvast inlopen op weg naar de startgelegenheid. Het dorp moet een invasie van wandelliefhebbers, zo vroeg nog nooit vertoond, ondergaan.

Aan de uitgang van de zaal ontvangen we op vertoon van onze startkaart een zeer uitvoerige routebeschrijving van drie en half A4 vol.

We gaan door de Diessense bebouwing het dorp uit, even daarna de wijde wereld in. Het landschap is nog wit bevroren en op sommige watertjes ligt een ijslaagje. Via een natuurlijke omweg steken we een doorgaande streekweg over en gaan de bossen van landgoed Annanina's rust in.



De ravage van de storm van voorbije dagen valt mij nog mee, maar schijnt onderweg bij info her en der per streek nogal te verschillen. Staatsbosbeheer raadde ons af de bossen in te gaan, nog niet verboden dus, vanwege scheve bomen en hangende losse takken, en dus kijken we waakzaam omhoog. We zien wel vele omgewaaide bomen en onze paden zijn her en der bedekt met afgescheurde takken, maar het aanzicht valt ons nog mee. Nu en dan mogen we omtrekkende bewegingen maken.

Al na ruim 4 km dient zich de eerste immer openlucht-rustpost aan, altijd een gezellige ontmoetingsplaats bij deze club. Wat vroeg, maar vooruit, we nemen het er van. Nijverige werkbijeen voor ons. Een broodje met warme chocolamel en weer vooruit met de geit.

Enkele afstanden splitsen hier, en ik besluit er ook maar een dagje uit van te



maken en volg een middelgrote afstand. Ik volg een breed zandpad naar asfalt en weer valt het ijs in de sloten op. Een eind verder vreemd genoeg niet meer. De witte landerijen gaan langzaam weer 'vergroenen', dooi dus. We zien de hazelaar volop in bloei staan, eigenlijk al half december gezien en ook de els. Heel sporadisch bermenplanten en bloemen, maar toch al erg vroeg.

We toucheren even de bebouwing van gehucht Biest-Houtakker, gemeente Hilvarenbeek en gaan na een brugje de blubber in met zand en modder over een graswegje en laveren over graspolen langs een beek. Dan een open landschap en een smalle stalen brug over de Reusel over en landerijen om ons heen.



We gaan een wandelmolen door, wat ongemakkelijk is voor dikkerds, waarna het geglij en geglibber doorgaat. Stilstaan is niet aan te raden, want dan zak je verder in de modder. We gaan dwars door een plassengebied met rietkragen alom. De organisatie kan het niet helpen, want de routes worden maanden tevoren uitgezet.

Na een ruiterspoort kunnen we op adem komen op een pas gasfalteerd fiets-

pad langs het Wilhelmina-kanaal, een lang kanaal dwars door de provincie, die verbindt met de Maas. We bereiken het dorpje Haghorst waar de caféruist is. De zon schijnt volop en we hebben deze recht in ons gezicht. Na even open landschap zijn boswegjes en paden ons deel, net als toeristische fiets- en wandelpaden, bosrand, trimparkoersen, een groensingel. Daarna even het bos uit en langs de bosrand gaande bereiken we de veldpost weer. We laten ons de heerlijke soep en broodje goed smaken. Een praatje her en der en ik ga weer op pad. Een fietspad langs de

weg, het bos weer in en verderop op dezelfde weg weer even een zijwegje in, de laagstaande zon tegemoet. Hand boven de ogen. Dan een veldweggetje door, overgaand in min en meer korte bospadjes, fietspaden en weer een groensingel door, enige houten bruggetjes over en een roeivijver voorbij. Door een wandelpoort langs de Reuselbeek, de brug oversteken en aan andere zijde langs deze rivier door graswegjes. Dan zien we de toren van Diessen op afstand boven de bomen uitpiepen. Lopend op een graspad tussen hagen en knotwilgenrijen, zien we na een

poosje de bebouwing opdagen. Diessen dus. We gaan vanuit alle 'groenigheid' de bebouwing in, een nieuwe wijk, en bereiken al snel het ontspanningsgebouw, "Hercules", van dorp en streek. Jawel, het was weer "echt OLAT", hun eigen slogan, vandaag. Nog een gezellig samenzijn met velen na afmelding. Noud en ik ruimen daarna de diaprojector op en gaan tevreden weer op huis aan, in schemerlicht. Wie weet treffen we ons in Soerendonk op 18 februari. "Houdoe".

-Peter Heesakkers-

## WoD 2 januari: Rond onze School – Maarheeze

**De wandelaars van Wandelen op Dinsdag zijn het nieuwe jaar direct goed begonnen. Na een paar dagen waarbij er teveel lekkers op tafel kwam, gingen we vandaag wandelen vanuit Maarheeze. Bij aankomst op het schitterende startadres werden we hartelijk ontvangen door de routemaaksters: Franny van Ree en Maria Stortelder.**

De route van vandaag bestond uit 2 lussen, dat hield in dat we ons startadres ook in de pauze zouden aandoen. Klokslag 10.00 uur werd het welkomspaatje gehouden waarna we op pad gingen. Voor de 1e wandeling in het nieuwe jaar was het een geweldige opkomst, maar liefst 78 wandelaars. Al snel werd ons duidelijk dat we vandaag een grote uitdaging aangingen, het was namelijk erg nat en modderig, maar dat weerhield ons niet.

Via vele natte en modderige wegen gingen we richting het Cranendonckbos, via diverse vlonderpaden (gelukkig overspannen met kippengaas anders waren we er wellicht vanaf gegleden).

*De historie van Baronie Cranendonck gaat ver terug in de tijd. Rond 1250*

*werd een kasteel gebouwd aan de rand van het Cranendonckbos. Dit kasteel kwam in het midden van de 16e eeuw in het bezit van de Oranjes. Dat bleef zo tot aan de Franse tijd.*

*Hoewel het kasteel in 1673 door de Fransen is verwoest, bevinden zich in de grond nog steeds resten van de ruïne. Bovenop deze grondvesten van het kasteel zijn middels aarden wallen de contouren van de voormalige vesting zichtbaar gemaakt. Op zondag 13 september 2009, Open Monumentendag, is deze tot leven gebrachte ruïne van Kasteel Cranendonck heropend.*

Via Soerendonk zijn we uiteindelijk weer bij het startpunt uitgekomen, dat nu dus het pauzeadres was. Velen (bijna iedereen) liet zich verwennen door de vers gemaakte groentesoep.

Na de pauze gingen we de andere kant van de omgeving van Maarheeze bekijken. Zo kwamen we o.a. bij landgoed Kamerven en de Hugterheide.

*De Hugterheide is een natuurgebied*

*van 233 ha bij Maarheeze en Hugten. Dit was vanouds een heidegebied met arme grond, die de neiging had stuifzanden te vormen. Vanaf 1900 begon men het gebied te bebossen, voornamelijk met naaldbos. Sinds 1979 is het in het bezit van het Brabants Landschap. Het gebied is rijk aan vogels: havik, kuifmees, zwarte mees, geelgors en boompieper.*

*De Hugterheide sluit aan bij het Weertbos. Ten noorden bevindt zich de landbouwontginning van de buurtschap Hugten en ten westen vinden we een villabos dat tot Maarheeze behoort. Naar het zuiden toe gaat het gebied over in de Budelerbergen.*

Tijdens de "appelpauze" kwam er een fles schnaps tevoorschijn. Iedereen kreeg een borreltje uitgereikt waarbij we, na het proosten op het nieuwe jaar, deze allemaal tegelijk nuttigden. Dit was een leuke verrassing van de routemaaksters. Na deze pauze was het niet heel ver wandelen meer alvorens we bij het eindpunt kwamen.

Het was een mooie (spectaculaire) wandeling.

-Ankie van Boxtel-



## WoD 16 januari: “Landgoed “De Utrecht” vanuit Lage Mierde

Vandaag stond er weer een mooie wandeling op het programma, namelijk over Landgoed “De Utrecht”.

Op weg naar het startadres “Vakantiecetrum de Hertnwei in Lage Mierde” was het niet zo’n heel goed weer, een flinke hagelbui. Het benieuwde mij dan ook wat voor weer wij tijdens het wandelen zouden krijgen.

Na de samenkomst bij het startpunt zijn we om 10.00 uur, na het startpraatje, met 51 wandelaars op pad gegaan. Deze wandeling was door Antoinet Gooren uitgezet maar vanwege omstandigheden is zij zelf niet meer in staat om deze afstand te lopen. Hierdoor hebben Toon & Mieke het voortouw genomen om toch deze wandeling door te kunnen laten gaan.

Vandaag bestaat de route uit 2 lussen van 10 km, het startpunt is dus ook het rustpunt. Nadat we het vakantiecetrum hadden verlaten liepen we al vrij snel Landgoed “De Utrecht” op.

*Landgoed “De Utrecht” is een ca. 2500 hectare groot landgoed ten zuiden van het dorpje Esbeek in de gemeenten Hilvarenbeek en Reusel-De Mierden. Het landgoed dankt zijn naam aan de levensverzekeringsmaatschappij De Utrecht en is nu eigendom van ASR Verzekering NV. Het bedrijf ontgon vanaf 1898 de uitgestrekte heidevelden op grote schaal. Op 25 mei 1899 werd een begin gemaakt met het ontginnen van de eerste 700 ha. Uiteindelijk werd de heide omgezet in 1800 hectare bos en 600*

*hectare landbouwgrond, terwijl daarnaast nog 400 hectare natuurterrein bleef voortbestaan. Het bos bestaat voornamelijk uit grove den, douglas en Europese lariks en leverde stuthout aan de Zuid-Limburgse steenkoolmijnen.*

Aangezien er nogal wat regen was gevallen, was het hier en daar erg modderig, maar dat zijn wij ondertussen wel gewend, het is immers een OLAT-wandeling, en OLAT-wandelingen staan gegarandeerd voor “bijzondere paden”. Het eerste deel bleven we aan de zijde van het vakantiepark lopen, een schitterend gebied met veel natuurschoon.

Qua weer viel het heel erg mee, heel af en toe een beetje hagel, maar dat mocht geen naam hebben.

Na de eerste 10 km kwamen we bij onze rustpauze aan. Voor de liefhebbers was er erwtensoep, welke gretig aftrek had. Na deze welverdiende rust begonnen we aan het tweede deel van de route. Hiervoor moesten we de weg oversteken om vervolgens op het andere deel van het landgoed uit te komen.



*Flaes, de Kleine Flaes en het Goor. Ze worden omringd door vochtig heidegebied. Hier groeien klokjesgentiaan, beenbreek, moeraswolfsklauw en witte snavelbies.*

*Het landgoed telt meer dan 130 soorten broedvogels. Het uitgestrekte landgoed is, met uitzondering van een aantal kwetsbare natuurgebieden, in het kader van de Natuurschoonwet onder voorwaarden opengesteld voor het publiek. Op het landgoed is sinds 2015 een natuurbegraafplaats gevestigd.*

In dit deel van het landgoed waren behoorlijk veel heuvels, wat de route iets zwaarder en dus uitdagender maakte. Mensen die hier wel eens vaker komen, weten dat er een uitspanning in dit gebied is genaamd “De Bockenreijder”. Deze hebben wij echter niet aangedaan, maar zijn er omheen gelopen om uiteindelijk onze “appel”-pauze te houden bij het ven genaamd “Flaes”.

Na deze pauze hadden we nog ca. 5 km tegoed om op het eindpunt aan te komen. Hier kwamen wij uiteindelijk dan ook aan na nog een stuk schitterende natuur en over de natuurbegraafplaats. Tijdens dit laatste stuk kregen we nog met een flinke hagelbui te maken. Gelukkig wordt je daar niet zo nat van als van regen.

Zoals jullie hebben kunnen lezen was het, ook vandaag weer, een schitterende wandeling door weer een mooi stukje Brabantse natuur. Wij danken dan ook Antoinet, Toon & Mieke voor deze mooie wandeling.

-Ankie van Boxtel-



*Tot de belangrijke natuurterreinen op het landgoed behoort het dal van de Reusel, die hier meandert. Dit gebied wordt De Hertgang genoemd. Hier ligt ook de buurtschap Dun, alwaar zich de uitspanning De Bockenreijder bevindt. Voorts is de Mispelindse Heide een belangrijk natuurgebied. Hierin liggen grote vennen als De*

## Maas-Niederrheinpad (2)



### Plasmolen - Afferden

Op woensdag 26 april 2017 met de trein en de bus naar Plasmolen gereden. Hier waren we op vrijdag 7 oktober 2016 geëindigd met het Maas-Niederrheinpad. We wilden met een kop koffie beginnen, maar alles was nog gesloten, dus meteen op pad.

We liepen ruim 2½ km langs de oevers van de Mookerplas en door natuurgebied De Zevenbergen. Bij strandpaviljoen Dushi verlieten we de Mookerplas. Op een groot akkerveld lag veel plastic in lange stroken, vermoedelijk groeiden hier asperges die afgedekt waren. Onder Milsbeek en langs industriegebied Overberg was het even minder mooi. Verder liepen we langs een voormalige steenfabriek en een keuterij, een klein boerderijtje. Voordat de Bloemenstraat werd verlaten kwamen we nog langs het Theehuisje Milsbeek, dat jammer genoeg gesloten was.

Nu kwamen we bij de vesting 't Gennep, dat in vroegere tijden een bijna onneembare vesting was. Ook staken we nog de Niers over, die hier in de Maas stroomt. Na Gennep bleven we de Niers min of meer parallel volgen.



Op hun route op het Maas-Niederrheinpad genieten Henri en Coos iedere keer weer van de schoonheid van de natuur en de verrassingen van het Noord- en Middenlimburgse landschap met hun vele kapelletjes.

Lopend in het grensgebied met Duitsland komen we erachter hoe gemakkelijk grenzen vervagen als je meer oog hebt voor het gebied waarin je je begeeft.

Kortom een heerlijke ervaring, zo af en toe aangevuld door een goede kop koffie, het liefst een Latte Macchiato, dat dan weer wel!

Van verre zagen we de Nederlands Hervormde kerk van Gennep. Op de Markt zagen we, naar later bleek, de zijkant van het oude Raadhuis. Op foto's zagen we later dat de voorkant nog veel mooier was. In een cafeetje dronken we Latte Macchiato. Toen we weer buiten kwamen druppelde het licht.

Bij de Niersbrug stond het standbeeld van de Barmhartige Samaritaan.

Daarna kwamen weer in een bosgebied, het Bergerbos. We volgden hier het traject van de 7½ km lange Niersdalroute. In Heijen stond op een splitsing een handwijzer met de richtingen Pieterburen, Pieterberg en Bergemo 200 mtr. In het bosgebied loopt het voormalige Duits Lijntje.

*Het Duits Lijntje is van oorsprong een unieke verbinding tussen Oost en West. De spoorlijn is in 1873 geopend door de Noord-Brabantsch-Duitse Spoorwegmaatschappij (NBDS). Het doel van deze lijn was het tot stand brengen van een rechtstreekse korte verbinding tussen de zeehavens Vlissingen, Antwerpen, Rotterdam en het Duitse achterland. Het goederen en personenvervoer zijn tot omstreeks 1910 van betekenis geweest als onderdeel van de internationale verbinding tussen Londen en Berlijn en verder oostwaarts richting Vladivostok. In 1950 werd de lijn voor personenvervoer gesloten. In 2004 beëindigde de NS het goederenvervoer op het laatst overgebleven stuk van Boxtel tot Veghel.*

Verder dwaalden we door het Heijense bos en langs Het Heijderbos. We kruisten de A77-snelweg. Na het prachtige

natuurgebied Quin werd Afferden bereikt. B&B De Ammoniet was ons overnachtingadres. Dit lag op korte afstand van de route. Het beviel ons hier prima. Naast de woon-, zit- en slaapkamer hadden we een eigen douche. In een aparte ruimte konden we ons diner nuttigen en de volgende ochtend ontbijten.

### Afferden - Well

Op donderdag 27 april 2017, Koningsdag, vervolgden we onze route. Het had 's nachts gevoren. Het ijs zat nog op de auto's. Bij het Onze Lieve Vrouwe van Smarten-kapelletje, waar we de voorgaande dag de route hadden verlaten, keken we nog even naar binnen. Door het onbewolkte weer scheen de zon volop in de kapel.



We verlieten Afferden en betraden nu het Nationaal Park De Maasduinen. Daarbij kwamen we langs het Zevenboomsven.

We liepen deze dag veel over onverharde wegen en paden. Na de Poaterskapel kwamen we bij Restaurant en Camping Roland. Door het vroege uur helaas niet geopend, dus geen koffie.



We staken de Eckelse beek over. Verder liepen we door natuurgebied Bleyenbeek. Nabij Nieuw Bergen kwamen we langs het Eendenmeer en het Driessenven.

*Het prachtige natuurgebied Reindersmeer ligt in Well, gemeente Bergen. Tegenwoordig is het Reindersmeer een onderdeel van Nationaal Park De Maasduinen. Het Reindersmeer is in de jaren zestig ontstaan door zandafgravingen. Men begon toen met de winning van industriezand voor de betonindustrie. Door deze afgravingen ontstonden het Reindersmeer en het Leukermeer. In tegenstelling tot het Leukermeer, waar zwemmen en vissen wel is toegestaan, is het Reindersmeer een kwetsbaar natuurgebied. Het Bezoekerscentrum De Maasduinen is een uniek gebouw, letterlijk hangend in de oude sluisbak die het Reindersmeer verbindt met het Leukermeer.*

Het Reindersmeer werd overgestoken met een zelfbedieningspontje. Dit pontje was relatief groot voor een zelfbedieningspontje. Toen we aan kwamen lopen, kwam het pontje net onze kant op. Maar toen het was aangemeerd, bleek dat dezelfde personen die aankwamen ook weer terug gingen. Wij konden er best bij. Bovendien zorgden zij voor het trekwerk.

Bij het Bezoekerscentrum Reindersmeer hadden we een rust, dronken Latte Macchiato en aten een pannenkoek.

We gingen weer verder, maar begonnen toch wel vermoeid te raken. We liepen naar Bosscherheide en vandaar met de bus naar ons overnachtingadres het Rooland Fletcher Hotel te Arcen.

## Well - Arcen

Op vrijdag 28 april 2017 reden we, na het ontbijt, eerst met de bus naar Well. Hier pakten we de wandeling over het Maas-Niederrheinpad weer op. Over de Kasteellaan liepen we eerst naar bakker Smit. Daarna liepen we door naar kasteel Well. We kwamen bij de Maas en bij een grote open kapel. Bij verschillende huizen waren mozaïekafbeeldingen

aan huismuren bevestigd. We volgden enige tijd zoveel mogelijk de Maas. Na de Koninginnenbrug kwamen we langs een oud klein kapelletje. Bij Knikkerdorp staken we de doorgaande weg van Nieuw Bergen naar Arcen over. Op weg naar Wellerlooi zagen we beelden bij de Lodge Maasduinen.

Door de Gemeentebossen Bergen werd Wellerlooi bereikt. Café 't Centrum was nog dicht. Op 15 maart 2016 had ik hiervandaan met OLAT Wandelen op Dinsdag de start van een wandeltocht. Na de Heilige Catharinakerk kwamen we bij camping De Looi. Daarna kwamen we op het schitterende en uitgestrekte Landgoed De Hamert.

Zoals al eerder geschreven kwam ik op 15 maart 2016 in dit gebied. Ik liep toen daar wat heen en weer en ontdekte een oorlogsgedenkteken. Met dit Maas-NiederRheinpad liepen we er niet vlak langs, maar ik herinnerde mij de plek en we besloten er nog even naar toe te lopen.

Tenslotte kwamen we nog langs het kerkelijke centrum Sint-Paul en Thermalbad Arcen in buurtschap Klein Vink. Daarop verlieten we de route en overnachtten in het Fletcher Hotel Rooland. Ook deze dag was het weer een mooie route geweest.

## Arcen - Venlo

Op zaterdag 29 april 2017 konden we om half acht ontbijten in ons hotel. Deze vierde wandeldag stond Venlo op het programma. We zaten spoedig

weer op de route. We liepen door het bosgebied langs Camping Klein Vink. In buurtschap Brandemolen was de temperatuur al zo aangenaam dat we een kledinglaag konden uittrekken. We staken de Lingsforterbeek over via een bruggetje. Na het plaatsje Lingsfort werd Arcen bereikt. Voordat het centrum werd bereikt kwamen we langs het gelijknamige kasteel.



In het centrum van Arcen dronken we koffie en haalden broodjes bij de bakker. Na het gezellige centrum van Arcen liepen we over de Burgemeester Linderspromenade Arcen uit. Bij de Kasteelmolen/Wymarsche watermolen staken we de Lingsforterbeek weer over.

Opnieuw liepen we naar de Maas en volgden deze. De Maas werd toch weer spoedig verlaten en we staken de doorgaande weg naar Venlo over. Nu dwaalden we een tijdlang door bosgebied van Landgoed Arcen. Na de Kommerheide kwamen we in de Schandelosche Heide bij de Ravenvennen. Hier troffen we tot driemaal toe twee dames. De eerste keer groetten we ze vriendelijk. De tweede keer hielpen we ze op weg om hun auto weer te vinden. En dat deden we nog intensiever bij de derde keer.

We liepen naar de grens met Duitsland. Langs de grens hadden we bij Jagersrust nabij de Duitse plaats Straelen een rust. Naast onze vertrouwde drank Latte Macchiato aten we ook een pannenkoek. Daarna bleven we ruim drie km de grens min of meer parallel volgen. Daarna kwamen we door natuurgebied Zwarte Water en liepen we om

het meer Venkoelen. In buurtschap De Krosselt, nabij Velden, hadden we nog een rust bij Taurus. Binnen was het donker. Er kwam geen daglicht binnen. Uiteraard was er wel verlichting. Er waren flipperkasten. Echt iets voor jongelui. Want het was ook nog lawaaierig met muziek.

We liepen verder onder de A67 door en kwamen in buurtschap Genooi. Bij de Kapel van Onze Lieve Vrouwe van Genooi liepen we even naar binnen.

We kwamen weer bij de Maas uit en volgden deze naar Venlo. Het laatste stuk naar ons overnachtingsadres liepen we niet meer zo fit en we waren blij toen we daar aankwamen. De eigenaar was afwezig vanwege een bruiloft. Maar hij had als ontvangstcomité zijn zus ingeschakeld die in de buurt woonde. Er lag hier een flyer van Restaurant De Kluis. Hier hebben we 's-avonds naar alle tevredenheid gedineerd.

#### **Venlo - Reuver**

Zondag 30 april 2017, alweer de laatste dag van onze vijfdaagse wandeltocht over het Maas-Niederrheinpad. Deze dag liepen we van Venlo naar Reuver. Oorspronkelijk wilden we tot uiterlijk Swalmen lopen.

We hadden overnacht in het B&B Het Venloos Plekje. Hier konden we op zondagochtend om 7 uur ontbijten. Daarna begaven wij ons op pad.

Het B&B-adres lag op zeer korte afstand van de route, zodat we snel weer op de route zaten.

We liepen eerst naar het officiële eindpunt van de wandeling, station Venlo. Wij waren de route namelijk niet in Venlo begonnen, maar in Herkenbosch. Dit omdat we eerst het traject door Duitsland wilden lopen en, o ja, wij liepen de route tegengesteld. Zowel naar het station van Venlo als daarna liepen we door het fraaie centrum van Venlo met vele oude gebouwen. Vooral het Raadhuis was een juweeltje.

We kwamen bij de Maas en staken de Maasbrug over. Aan beide zijden van de brug en de Maaskant stonden De Wachters van Shinkichi Tajiri.

*Tijdens de Tweede Wereldoorlog zijn de oude Maasbruggen, vitale verbinding tussen Venlo en Blerick, twee keer vernietigd. Na jaren van intensieve voorbereiding plaatste de gemeente Venlo, op de in 1957 gebouwde stadsbrug, vier monumentale beelden van de wereldberoemde kunstenaar Shinkichi Tajiri. De kolossale, kruislings geplaatste koppels gietijzeren Wachters, die inclusief de sokkels negen meter hoog zijn, waarschuwen blijvend tegen agressie, geweld en oorlog. De licht geroeste Wachters fungeren symbolisch als hoeders van de in de Tweede Wereldoorlog aan beide zijden van de rivier zwaar verwoeste stad.*

*In 2005 wordt bekend dat er, vooral door persoonlijke inspanningen van Arnold van Hoof, directeur van de Woningstichting Venlo-Blerick, zich naast de gemeente negen bedrijven bereid hebben verklaard om samen meer dan een half miljoen euro in een dubbele uitvoering van het koppel gietijzeren Wachters te steken. Door de substantiële, financiële bijdragen van o.a. Océ, Rabobank Venlo, etc., wordt het definitief mogelijk om Tajiri's grootschalige sculpturen te verwezenlijken.*

*In 2007 besluit het nieuwe college van de gemeente Venlo formeel dat de upgrading van de Maasbrug niet wordt beperkt tot het plaatsen van de monumentale beelden van Tajiri. Met dank aan Essent Lighting zijn er op de stadsbrug nieuwe uplights naast Tajiri's beelden gezet zodat ze in verticale zin extra worden aangelicht. Een groep studenten van Fontys Hogeschool Venlo heeft ook nieuwe brugleuningen ontworpen waaruit 's nachts horizontaal wit licht schijnt. Door de beelden van Tajiri is de brug tussen Venlo en Blerick een van de meest bijzondere bruggen in Europa.*

Aan de andere zijde van de Maas liepen we tot aan Steyl door uiterwaarden.



Daarbij troffen we een groep runderen met twee jongen. De passage langs de runderen verliep probleemloos. Bij Steyl staken we de Maas weer over met de pont. Wij waren op dat moment de enige twee die met de pont de Maas overstaken. Aan beide zijden van de Maas was een café-restaurant. Opnieuw liepen we langs de Maas en kregen daarbij uitzicht op de sluis bij Belfeld. Na de sluis verlieten we ons pad langs de Maas. We liepen door het centrum van Belfeld. Over rustige asfaltwegen en grindfietspaden liepen we min of meer parallel aan de spoorlijn in zuidelijke richting. Na een Mariakapelletje kwamen we in buurtschap Ronckenstein. In Onderstehof kwamen we langs de Maria Moeder der Troost-kapel.



Over de Bosdaellaan werd de wandelroute verlaten en liepen we naar het centrum van Reuver. Daar dronken we in een cafeetje nog Latte Macchiato alvorens met de trein huiswaarts te reizen.

-Henri Floor-  
(wordt vervolgd)



Het verslag met alle foto's vindt u ook op Henri's website: [www.henrifloor.nl](http://www.henrifloor.nl)



**ELKE ZONDAG EEN MOOIE ROUTE VAN  
12 KILOMETER**

**AANVANG 09:15 UUR**

**WWW.KROEGSKE.NL**



**WIST JE DAT?**

- JE BIJ DINERCAFÉ 'T KROEGSKE OOK HEERLIJK KUNT ETEN?
- WIJ OOK EEN HELE MOOIE PITCH&PUTT GOLFBAAN HEBBEN?
- ER DIVERSE STANDAARD ROUTES BIJ ONS VERKRIJGBAAR ZIJN?

**DINERCAFÉ 'T KROEGSKE**

SPOORDONKSEWEG 80  
5688 KE OIRSCHOT  
WWW.KROEGSKE.NL  
0499-573671



**WWW.TT-WANDELREIZEN.NL**

Theo Tromp

IML-wandeltochten

Chantonay—Frankrijk

Mourne—Castlebar Ierland

Jurbarkas -Litouwen

Vaasa—Finland

Saga—Noorwegen

Beijing—Chengdu China

Korea—Japan—Taiwan

Indonesië

Nieuw-Zeeland—Australië

Madeira

Franciscus pad Assisi—Rome

Camino de Santiago de Compostela

IJsland

Thailand

# het LoopCentrum

DESKUNDIG ADVIES IN DE  
GROOTSTE HARDLOOP- EN  
HANDELSPECIALZAAK  
VAN NEDERLAND!

[www.hetloopcentrum.nl](http://www.hetloopcentrum.nl) - 077 - 398 71 00 - Horst aan de Maas



Sportartsen, fysio- en podotherapeuten uit de wijde omtrek verwijzen hardlopers en wandelaars naar het LoopCentrum. Ons schoenadvies komt tot stand met een geavanceerde RS-scan, dit drukmeetsysteem geeft door de vele ingebouwde sensoren informatie over de statische en dynamische belasting van uw voet.

De adviseurs van het LoopCentrum werken uitsluitend met kwaliteitsproducten. In de grootste hardloop- en wandelspecialzaak van Nederland vindt u uitgebreide collecties wandelschoenen van bijvoorbeeld Hanwag, Meindl, New Balance en Salomon.

## Kom voor het betere schoenadvies naar het LoopCentrum!

*"Ons persoonlijk advies kan veel klachten voorkomen en zorgt voor meer wandelplezier."*

Rob Driessen,  
adviseur bij het LoopCentrum



**WAARDEBON**

het LoopCentrum

Bij aankoop van een paar wandelschoenen ontvangt u een paar functionele wandelsokken t.w.v. €19,95

**GRATIS\***

\* Niet geldig i.c.m. andere acties, aanbiedingen en/of kortingen. Geldig bij aankoop van en tot 30-02-2019. Stationsstraat 117 - 3961 AA Horst aan de Maas - 077 - 398 7100

Voor meer informatie en openingstijden kunt u terecht op [www.hetloopcentrum.nl](http://www.hetloopcentrum.nl)